

Curso Universitario

Hidrogeología Aplicada en el Terreno





Curso Universitario Hidrogeología Aplicada en el Terreno

- » Modalidad: **online**
- » Duración: **6 semanas**
- » Titulación: **TECH Corporación Universitaria UNIMETA**
- » Acreditación: **6 ECTS**
- » Horario: **a tu ritmo**
- » Exámenes: **online**

Acceso web: www.techtitute.com/ingenieria/curso-universitario/hidrogeologia-aplicada-terreno

Índice

01

Presentación

pág. 4

02

Objetivos

pág. 8

03

Dirección del curso

pág. 12

04

Estructura y contenido

pág. 16

05

Metodología

pág. 20

06

Titulación

pág. 28

01

Presentación

Este Curso Universitario nace con el objeto global de profundizar en el comportamiento de suelos y rocas en presencia de agua. Cómo identificar su presencia y el grado de la misma, y las evoluciones a corto, medio y largo plazo. Así, este programa abordará los contenidos y las técnicas de ingeniería geotécnica y su aplicación en terrenos acuosos, que están presentes en infinidad de proyectos y obras de la ingeniería civil. Estos contenidos, permitirán al profesional realizar un análisis original y orientado a la aplicación de los conceptos teóricos desarrollados a lo largo de todo el Máster.





“

Una capacitación de alto nivel pensada especialmente para llevar al ingeniero al éxito en su profesión”

El Curso Universitario en Hidrogeología Aplicada en el Terreno está diseñado académicamente para dotar de un conocimiento profundo, partiendo de unos conceptos avanzados ya adquiridos en el mundo de la ingeniería civil y desde un punto de vista de aplicación práctica, los aspectos geotécnicos de mayor importancia que pueden encontrarse en distintas tipologías de obras civiles.

El contenido gira desde el comportamiento específico de los suelos y las rocas, siendo una constante su diferenciación de ambas tipologías de terreno a lo largo de todos los temas, hasta su aplicación directa en cimentaciones y estructuras.

El Curso Universitario, tiene una temática que mezcla alguno de ellos con más carga teórica aplicada (como los referentes a los modelos de comportamiento del terreno, los requerimientos necesarios para una buena identificación de suelos y rocas o la interacción del terreno con alteraciones sísmicas), con otros con eminente componente de análisis práctico, donde los conocimientos adquiridos sobre el comportamiento del terreno y sus estados tenso-deformacionales de esta primera parte, se aplican a las estructuras habituales de la ingeniería geotécnica: taludes, muros, pantallas, túneles...

El temario tratado durante esta capacitación termina con una aproximación al cálculo estadístico y a los coeficientes de seguridad utilizados en los cálculos de estos elementos tanto en estadíos provisionales como definitivos.

Por ello, el Curso Universitario en Hidrogeología Aplicada en el Terreno integra el programa educativo más completo e innovador del mercado actual en conocimientos y últimas tecnologías disponibles además de englobar a todos los sectores o partes implicadas en este campo. Asimismo, el Curso Universitario está formado por ejercicios basados en casos reales de situaciones gestionadas en la actualidad o a las que se han enfrentado anteriormente el equipo docente.

Todo ello, a lo largo de una especialización 100% online que aporta al alumno la facilidad de poder cursarla dónde y cuándo quiera. Solo necesitará un dispositivo con acceso a internet, y podrá acceder a un universo de conocimientos que serán la principal baza del ingeniero a la hora de posicionarse dentro de un sector cada vez más demandado por empresas de diversos sectores.

Este **Curso Universitario en Hidrogeología Aplicada en el Terreno** contiene el programa educativo más completo y actualizado del mercado. Las características más destacadas de la capacitación son:

- ♦ El desarrollo de casos prácticos presentados por Cursos en Ingeniería Civil y Geotécnica
- ♦ Los contenidos gráficos, esquemáticos y eminentemente prácticos con los que están concebidos recogen una información científica y práctica sobre aquellas disciplinas indispensables para el ejercicio profesional
- ♦ Los ejercicios prácticos donde realizar el proceso de autoevaluación para mejorar el aprendizaje
- ♦ Su especial hincapié en metodologías innovadoras
- ♦ Las lecciones teóricas, preguntas al Curso, foros de discusión de temas controvertidos y trabajos de reflexión individual
- ♦ La disponibilidad de acceso a los contenidos desde cualquier dispositivo fijo o portátil con conexión a internet



Conocer en profundidad el funcionamiento de la hidrogeología es una competencia altamente demandada en el mercado laboral actual”

“

Contarás con materiales y recursos didácticos innovadores que facilitarán el proceso de aprendizaje y la retención por más tiempo de los contenidos aprendidos”

El programa incluye, en su cuadro docente, a profesionales del sector que vierten en esta capacitación la experiencia de su trabajo, además de reconocidos especialistas de sociedades de referencia y universidades de prestigio.

Su contenido multimedia, elaborado con la última tecnología educativa, permitirá al profesional un aprendizaje situado y contextual, es decir, un entorno simulado que proporcionará una especialización inmersiva programada para entrenarse ante situaciones reales.

El diseño de este programa se centra en el Aprendizaje Basado en Problemas, mediante el cual el profesional deberá tratar de resolver las distintas situaciones de práctica profesional que se le planteen a lo largo del curso académico. Para ello, el profesional contará con la ayuda de un novedoso sistema de vídeo interactivo realizado por reconocidos Cursos en Ingeniería con gran experiencia.

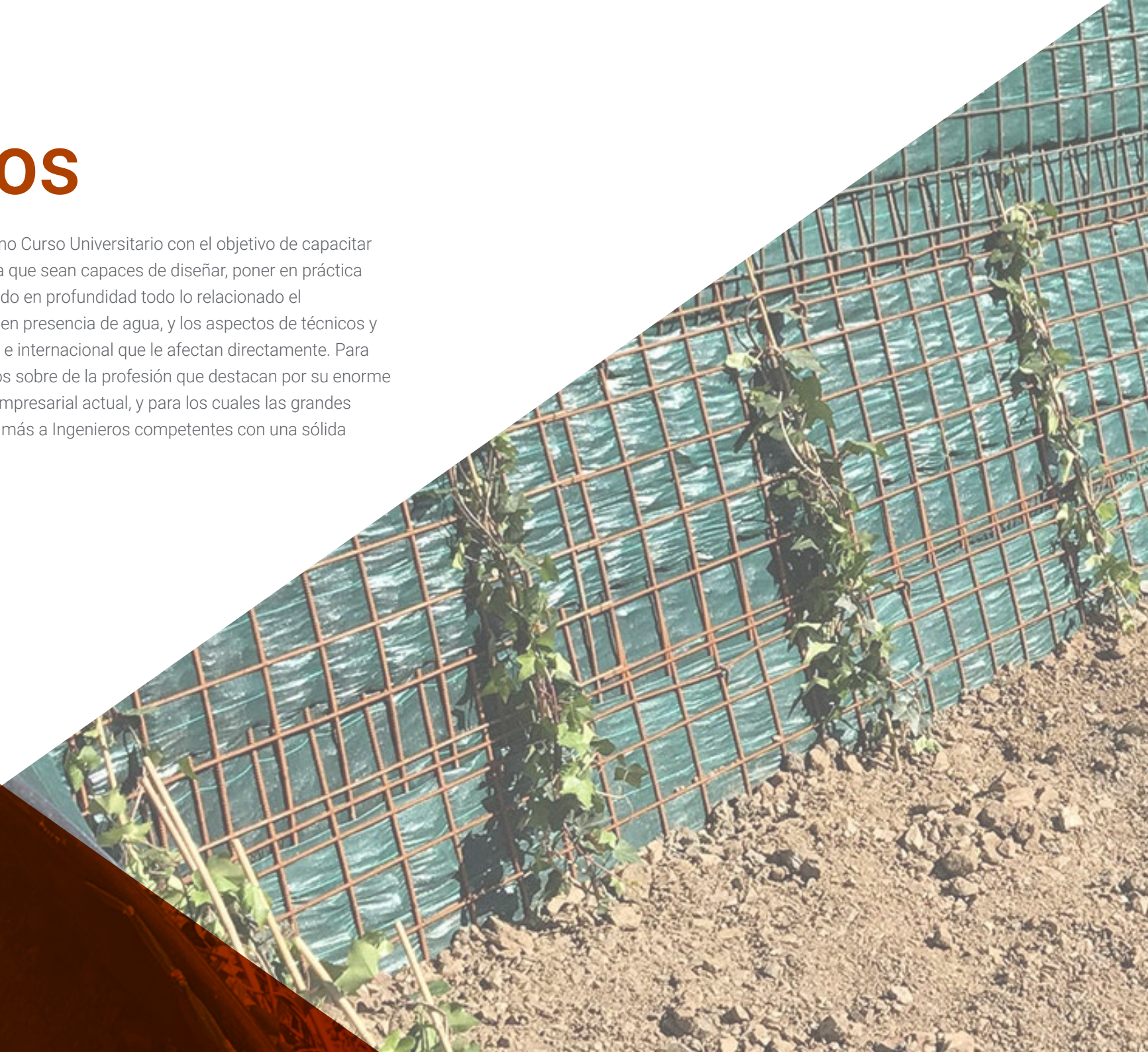
Una especialización 100% online que te permitirá compaginar el estudio con el resto de tus actividades diarias.



02

Objetivos

TECH ha diseñado este completísimo Curso Universitario con el objetivo de capacitar a profesionales de la Ingeniería para que sean capaces de diseñar, poner en práctica y trabajar en obras civiles, conociendo en profundidad todo lo relacionado el comportamiento de suelos que tienen presencia de agua, y los aspectos de técnicos y profesionales en el ámbito nacional e internacional que le afectan directamente. Para ello, se tratarán aspectos específicos sobre de la profesión que destacan por su enorme importancia dentro del panorama empresarial actual, y para los cuales las grandes corporaciones demandan cada vez más a Ingenieros competentes con una sólida formación especializada.





“

Tech solo persigue un objetivo con sus especializaciones: catapultar a los alumnos hacia el éxito profesional”



Objetivos generales

- ◆ Profundizar en los terrenos, no sólo en su tipología sino en su comportamiento. No sólo en la evidente diferenciación de tensiones y deformaciones que poseen suelos y rocas, sino también bajo condicionantes particulares, pero muy habituales, como la presencia de agua o de alteraciones sísmicas
- ◆ Reconocer de un modo eficiente las necesidades para la caracterización del terreno, siendo capaces de diseñar campañas con los medios óptimos para cada tipo de estructura, optimizando y dando un valor añadido al estudio de los materiales
- ◆ Identificar el comportamiento de taludes y estructuras semisubterráneas como son las cimentaciones o los muros en sus distintas tipologías. Esta completa identificación debe basarse en comprender y ser capaz de anticipar el comportamiento del terreno, la estructura y su interfaz. Conocer en detalle las posibles fallas que cada conjunto puede producir y como consecuencia tener un profundo grado de conocimiento de las operaciones de reparación o de mejora de los materiales para mitigar los daños
- ◆ Recibir un completo recorrido por las metodologías de excavación de túneles y galerías, donde se analice la totalidad de procedimientos de perforación, condicionantes del diseño, del sostenimiento y del revestimiento





Objetivos específicos

- ◆ Identificación de la presencia de agua en el comportamiento de suelos y adquirir un correcto conocimiento de las distintas funciones de almacenamiento y de las curvas características
- ◆ Discutir los términos de presiones efectivas y totales y determinar la exacta influencia de las mismas en las cargas solicitantes de los terrenos.
- ◆ Identificar los errores más comunes en lo referente al uso de dichos términos de presiones efectivas y totales, y mostrar aplicaciones prácticas de esos conceptos que son de gran importancia
- ◆ Aplicar el conocimiento del comportamiento de los suelos semisaturados en la toma de datos y en el análisis de muestras, en lo que se refiere a los ensayos de laboratorio: ensayos drenados y no drenados
- ◆ Determinar los usos de la compactación de suelos como medida de disminución de la saturación de los suelos. Manejo correcto de la curva de compactación analizando los errores más comunes y sus aplicaciones
- ◆ Analizar los procesos de saturación más comunes como son el hinchamiento, la succión y la licuefacción en suelos, describiendo las características de los procesos y sus consecuencias en los terrenos
- ◆ Aplicar todos estos conceptos a la modelización de los esfuerzos y su variación según el grado de saturación del terreno
- ◆ Conocer en detalle las aplicaciones en obras superficiales de la saturación y los procesos de eliminación de la misma en obras lineales superficiales
- ◆ Definir correctamente la hidrogeología zonal en un proyecto u obra. Determinando los conceptos que deben englobar su estudio y las consecuencias que puede tener a largo plazo sobre los elementos estructurales

03

Dirección del curso

TECH aplica un criterio basado en una alta calidad en todas sus especializaciones. Esto garantiza a los alumnos que estudiando aquí encontrarán el mejor contenido didáctico impartido por los mejores profesionales del sector. En este sentido, este Curso Universitario en Hidrogeología Aplicada en el Terreno cuenta con profesionales de alto prestigio dentro de esta área, que vierten en la capacitación la experiencia de sus años de trabajo, así como el conocimiento adquirido a partir de la investigación en la materia. Todo esto, para llevar al Ingeniero un programa de alto nivel, que les capacitará para ejercer en entornos nacionales e internacionales con unas mayores garantías de éxito.





“

Aprende con los mejores y adquiere los conocimientos y competencias que necesitas para intervenir en esta área de desarrollo con total acierto”

Dirección



Dr. Estébanez Aldonza, Alfonso

- ◆ Ingeniero de Caminos, Especialista en Geotecnia y Túneles, y Director Técnico de Alfestal Ingeniería
- ◆ Jefe de Proyectos en el Departamento de Túneles y Obras Subterráneas en Inarsa SA
- ◆ Técnico Auxiliar en el Departamento de Geología y Geotecnia en Intecsa-Inarsa
- ◆ Consultor Internacional y Project Manager en D2
- ◆ Doctorando en Caminos, Canales y Puertos en la Escuela Técnica Superior de Ingeniería de la Universidad Politécnica de Madrid en el Departamento de Ingeniería del Terreno
- ◆ Ingeniero de Caminos, Canales y Puertos por la Universidad Politécnica de Madrid
- ◆ Curso de Coordinador de Seguridad y Salud en Obras de Construcción registrado por la CAM N.º 3508

Profesores

D. Sandin Sainz-Ezquerro, Juan Carlos

- ◆ Responsable del Servicio de Atención al Cliente y Soporte de SOFiSTiK
- ◆ WTT & Mega Projects Engineer en DYWIDAG
- ◆ Responsable del Departamento de Estructuras en Alfestal Ingeniería
- ◆ Ingeniero Civil de Estructuras en TPF Getinsa Euroestudios SL
- ◆ Ingeniero de Cálculo de Estructuras en Paymascotas
- ◆ Director del Departamento de Estructuras en Alfestal Ingeniería
- ◆ Ingeniero de Caminos, Canales y Puertos por la Escuela Técnica Superior de Ingenieros de Caminos, Canales y Puertos de la Universidad Politécnica de Madrid

D. Clemente Sacristan, Carlos

- ◆ Ingeniero de Caminos, Jefe de Obra de Obras Lineales
- ◆ Jefe de Obra en Construcciones y obras Llorente S.A. Collosa
- ◆ Colaborador en ALFESTAL, Ingeniería
- ◆ Jefe de Obra en Coprosa
- ◆ Ejecutivo en BALGORZA S.A
- ◆ Curso de prevención de riesgos laborales para directivos de empresas de construcción
- ◆ Curso superior en gestión de grandes proyectos llave en mano (EPC)
- ◆ Ingeniero de Caminos, Canales y Puertos licenciado por la Universidad Politécnica de Madrid

Dña. Lope Martín, Raquel

- ◆ Ingeniera Geóloga
- ◆ Departamento técnico de PROINTEC
- ◆ Ingeniera geóloga. Universidad Complutense de Madrid UCM
- ◆ Curso en Geotecnia Aplicada a la Cimentación de Edificios
- ◆ Curso en Control Técnico para el Seguro de Daños. Geotecnia, cimentación y estructuras




*Una experiencia de capacitación
única, clave y decisiva para impulsar
tu desarrollo profesional”*

04

Estructura y contenido

El temario del Curso Universitario se configura como un completísimo recorrido a través de todos y cada uno de los conocimientos necesarios para comprender y asumir las formas de trabajo de este campo. Así, a través de un planteamiento didáctico novedoso, basado en la aplicación práctica de los contenidos, el ingeniero aprenderá y entenderá en funcionamiento de la geotécnica y las cimentaciones, sabiendo diseñar y poner en práctica proyectos en este sentido aportando unos altos índices de seguridad y servicios a las empresas. Esto, además de aportar valor a su perfil profesional, le convertirá en un profesional mucho más preparado para ejercer en entornos de diversa índole.





“Un temario completo centrado en la adquisición de conocimientos y su conversión en habilidades reales, creado para impulsarte hacia la excelencia”

Módulo 1. Comportamiento Del Agua En El Terreno

- 1.1. Suelos parcialmente saturados
 - 1.1.1. Función de almacenamiento y curva característica
 - 1.1.2. Estado y propiedades de los suelos semi-saturados
 - 1.1.3. Caracterización de suelos parcialmente saturados en la modelación
- 1.2. Presiones efectivas y totales
 - 1.2.1. Presiones totales, neutras y efectivas
 - 1.2.2. Ley de darcy en el terreno
 - 1.2.3. Permeabilidad
- 1.3. Incidencia del drenaje en los ensayos
 - 1.3.1. Ensayos de corte drenados y no drenados
 - 1.3.2. Ensayos de consolidación drenados y no drenados
 - 1.3.3. Drenaje post-rotura
- 1.4. Compactación de suelos
 - 1.4.1. Principios fundamentales de compactación
 - 1.4.2. Métodos de compactación
 - 1.4.3. Pruebas, ensayos y resultados
- 1.5. Procesos de saturación
 - 1.5.1. Hinchamiento
 - 1.5.2. Succión
 - 1.5.3. Licuefacción
- 1.6. Esfuerzos en suelos saturados
 - 1.6.1. Espacios tensionales en suelos saturados
 - 1.6.2. Evolución y transformación de esfuerzos
 - 1.6.3. Desplazamientos asociados
- 1.7. Aplicación a viales y explanadas
 - 1.7.1. Valores de compactación
 - 1.7.2. Capacidad portante del terreno
 - 1.7.3. Ensayos específicos
- 1.8. Hidrogeología en estructuras
 - 1.8.1. Hidrogeología en distintos terrenos
 - 1.8.2. Modelo hidrogeológico
 - 1.8.3. Problemas que pueden causar las aguas subterráneas





- 1.9. Compresibilidad y preconsolidación
 - 1.9.1. Compresibilidad de suelos
 - 1.9.2. Términos de la presión de preconsolidación
 - 1.9.3. Oscilaciones del nivel freático en la preconsolidación
- 1.10. Análisis del flujo
 - 1.10.1. Flujo unidimensional
 - 1.10.2. Gradiente hidráulico crítico
 - 1.10.3. Modelización del flujo

“

*Esta capacitación te
permitirá avanzar en tu
carrera de una manera
cómoda”*

05

Metodología

Este programa de capacitación ofrece una forma diferente de aprender. Nuestra metodología se desarrolla a través de un modo de aprendizaje de forma cíclica: **el Relearning**.

Este sistema de enseñanza es utilizado, por ejemplo, en las facultades de medicina más prestigiosas del mundo y se ha considerado uno de los más eficaces por publicaciones de gran relevancia como el **New England Journal of Medicine**.





“

Descubre el Relearning, un sistema que abandona el aprendizaje lineal convencional para llevarte a través de sistemas cíclicos de enseñanza: una forma de aprender que ha demostrado su enorme eficacia, especialmente en las materias que requieren memorización”

Estudio de Caso para contextualizar todo el contenido

Nuestro programa ofrece un método revolucionario de desarrollo de habilidades y conocimientos. Nuestro objetivo es afianzar competencias en un contexto cambiante, competitivo y de alta exigencia.

“

Con TECH podrás experimentar una forma de aprender que está moviendo los cimientos de las universidades tradicionales de todo el mundo”



Accederás a un sistema de aprendizaje basado en la reiteración, con una enseñanza natural y progresiva a lo largo de todo el temario.



El alumno aprenderá, mediante actividades colaborativas y casos reales, la resolución de situaciones complejas en entornos empresariales reales.

Un método de aprendizaje innovador y diferente

El presente programa de TECH es una enseñanza intensiva, creada desde 0, que propone los retos y decisiones más exigentes en este campo, ya sea en el ámbito nacional o internacional. Gracias a esta metodología se impulsa el crecimiento personal y profesional, dando un paso decisivo para conseguir el éxito. El método del caso, técnica que sienta las bases de este contenido, garantiza que se sigue la realidad económica, social y profesional más vigente.

“ *Nuestro programa te prepara para afrontar nuevos retos en entornos inciertos y lograr el éxito en tu carrera*”

El método del caso ha sido el sistema de aprendizaje más utilizado por las mejores facultades del mundo. Desarrollado en 1912 para que los estudiantes de Derecho no solo aprendiesen las leyes a base de contenidos teóricos, el método del caso consistió en presentarles situaciones complejas reales para que tomaran decisiones y emitieran juicios de valor fundamentados sobre cómo resolverlas. En 1924 se estableció como método estándar de enseñanza en Harvard.

Ante una determinada situación, ¿qué debería hacer un profesional? Esta es la pregunta a la que te enfrentamos en el método del caso, un método de aprendizaje orientado a la acción.

A lo largo del programa, los estudiantes se enfrentarán a múltiples casos reales. Deberán integrar todos sus conocimientos, investigar, argumentar y defender sus ideas y decisiones.

Relearning Methodology

Nuestra Universidad es la primera en el mundo que combina los case studies de Harvard University con un sistema de aprendizaje 100 % online basado en la reiteración, que combina 16 elementos didácticos diferentes en cada lección.

Potenciamos los case studies de Harvard con el mejor método de enseñanza 100 % online: el Relearning.

En 2019 obtuvimos los mejores resultados de aprendizaje de todas las universidades online en español en el mundo.

En TECH aprenderás con una metodología vanguardista concebida para capacitar a los directivos del futuro. Este método, a la vanguardia pedagógica mundial, se denomina Relearning.

Nuestra Universidad es la única en habla hispana licenciada para emplear este exitoso método. En 2019 hemos conseguido mejorar los niveles de satisfacción global de nuestros alumnos (calidad docente, calidad de los materiales, estructura del curso, objetivos...) con respecto a los indicadores de la mejor universidad online en español.



En nuestro programa el aprendizaje no es un proceso lineal, sino que sucede en espiral (aprendemos, desaprendemos, olvidamos y reaprendemos). Por eso, combinamos cada uno de estos elementos de forma concéntrica. Con esta metodología hemos capacitado a más de 650.000 graduados universitarios con un éxito sin precedentes. En ámbitos tan distintos como la bioquímica, la genética, la cirugía, el derecho internacional, las habilidades directivas, las ciencias del deporte, la filosofía, el derecho, la ingeniería, el periodismo, la historia o los mercados e instrumentos financieros. Todo ello en un entorno de alta exigencia, con un alumnado universitario de un perfil socioeconómico alto y una media de edad de 43,5 años.

El relearning te permitirá aprender con menos esfuerzo y más rendimiento, implicándote más en tu capacitación, desarrollando el espíritu crítico, la defensa de argumentos y el contraste de opiniones: una ecuación directa al éxito.

A partir de la última evidencia científica en el ámbito de la neurociencia, no solo sabemos organizar la información, las ideas, las imágenes, los recuerdos, sino que sabemos que el lugar y el contexto donde hemos aprendido algo es fundamental para que seamos capaces de recordarlo y almacenarlo en el hipocampo, para retenerlo en nuestra memoria a largo plazo.

De esta manera, y en lo que se denomina Neurocognitive context-dependent e-learning, los diferentes elementos de nuestro programa están conectados con el contexto donde el participante desarrolla su práctica profesional.



En este programa tendrás acceso a los mejores materiales educativos, preparados a conciencia para ti:



Material de estudio

Todos los contenidos didácticos son creados por los especialistas que van a impartir el curso, específicamente para él, de manera que el desarrollo didáctico sea realmente específico y concreto.

Estos contenidos son aplicados después al formato audiovisual que creará nuestra manera de trabajo online, con las técnicas más novedosas que nos permiten ofrecerte una gran calidad, en cada una de las piezas que pondremos a tu servicio.



Clases magistrales

Existe evidencia científica sobre la utilidad de la observación de terceros expertos.

El denominado Learning from an expert afianza el conocimiento y el recuerdo, y genera seguridad en nuestras futuras decisiones difíciles.



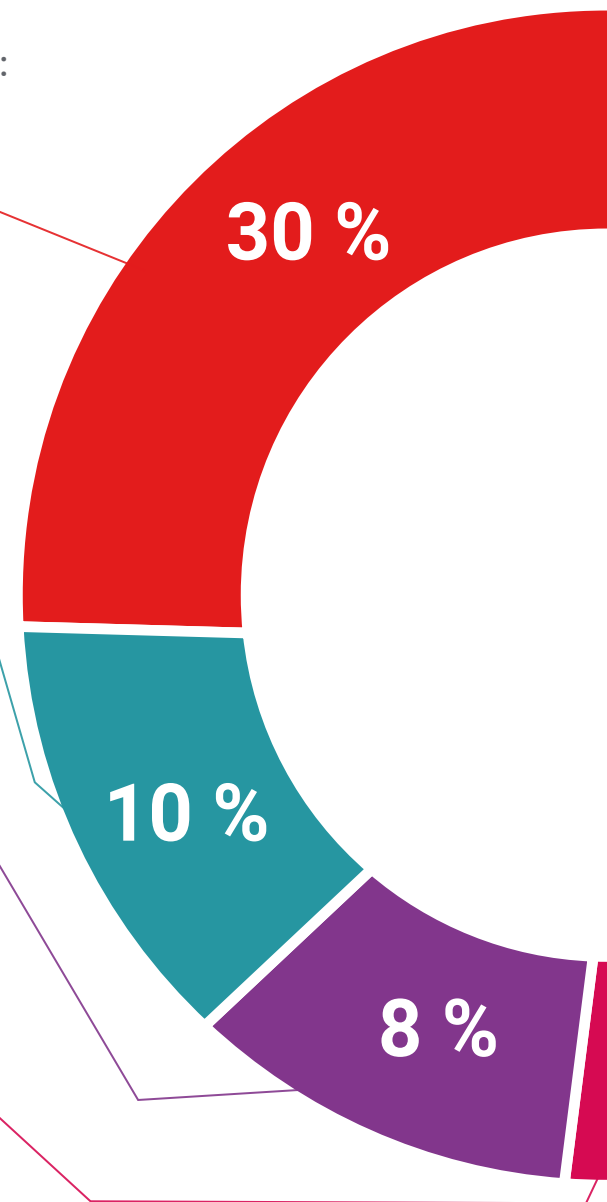
Prácticas de habilidades y competencias

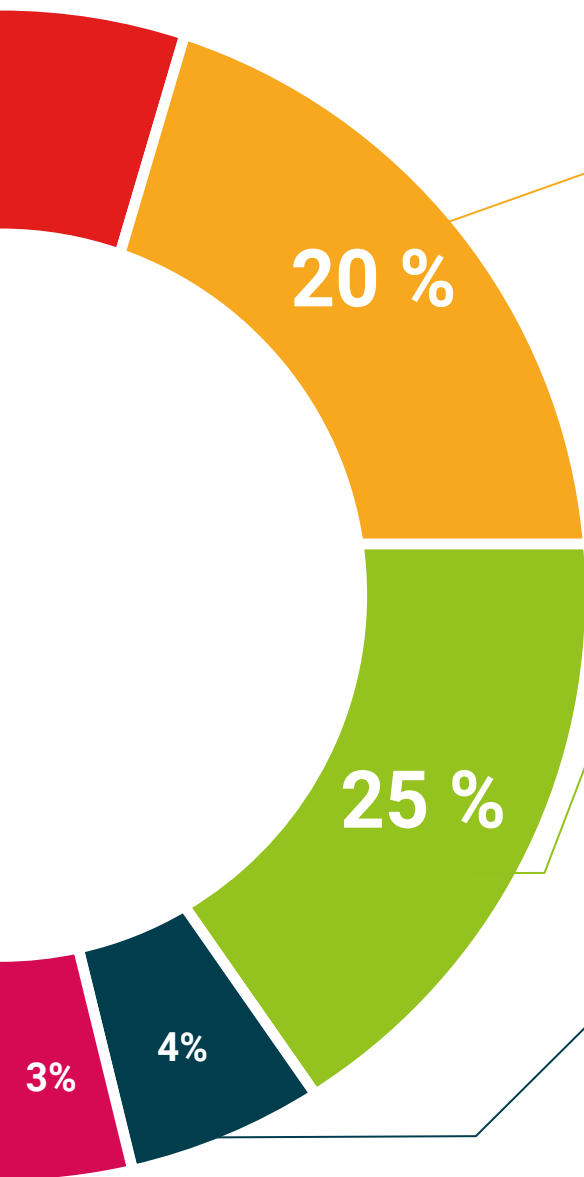
Realizarás actividades de desarrollo de competencias y habilidades específicas en cada área temática. Prácticas y dinámicas para adquirir y desarrollar las destrezas y habilidades que un especialista precisa desarrollar en el marco de la globalización que vivimos.



Lecturas complementarias

Artículos recientes, documentos de consenso, guías internacionales..., en nuestra biblioteca virtual tendrás acceso a todo lo que necesitas para completar tu capacitación.





Case Studies

Completarás una selección de los mejores cases studies de la materia que se emplean en Harvard. Casos presentados, analizados y tutorizados por los mejores especialistas del panorama internacional.



Resúmenes interactivos

Presentamos los contenidos de manera atractiva y dinámica en píldoras multimedia que incluyen audio, vídeos, imágenes, esquemas y mapas conceptuales con el fin de afianzar el conocimiento.

Este sistema exclusivo de especialización para la presentación de contenidos multimedia fue premiado por Microsoft como "Caso de éxito en Europa".



Testing & Retesting

Evaluamos y reevaluamos periódicamente tu conocimiento a lo largo del programa. Lo hacemos sobre 3 de los 4 niveles de la Pirámide de Miller.



06

Titulación

El Curso Universitario en Hidrogeología Aplicada en el Terreno garantiza, además de la capacitación más rigurosa y actualizada, el acceso a dos diplomas de Curso Universitario, uno expedido por TECH Global University y otro expedido por la Corporación Universitaria del Meta.



“

Supera con éxito este programa y recibe tu titulación universitaria sin desplazamientos ni farragosos trámites”

El programa del **Curso Universitario en Hidrogeología Aplicada en el Terreno** es el más completo del panorama académico actual. A su egreso, el estudiante recibirá un diploma universitario emitido por TECH Global University, y otro por la Corporación Universitaria del Meta.

Estos títulos de formación permanente y actualización profesional de TECH Global University y Corporación Universitaria del Meta garantizan la adquisición de competencias en el área de conocimiento, otorgando un alto valor curricular al estudiante que supere las evaluaciones y acredite el programa tras cursarlo en su totalidad.

Este doble reconocimiento, de dos destacadas instituciones universitarias, suponen una doble recompensa a una formación integral y de calidad, asegurando que el estudiante obtenga una certificación reconocida tanto a nivel nacional como internacional. Este mérito académico le posicionará como un profesional altamente capacitado y preparado para enfrentar los retos y demandas en su área profesional.

Título: **Curso Universitario en Hidrogeología Aplicada en el Terreno**

Modalidad: **online**

Duración: **6 semanas**

Acreditación: **6 ECTS**



*Apostilla de La Haya. En caso de que el alumno solicite que su título en papel recabe la Apostilla de La Haya, TECH Corporación Universitaria UNIMETA realizará las gestiones oportunas para su obtención, con un coste adicional.

tech corporación universitaria
UNIMETA

Curso Universitario Hidrogeología Aplicada en el Terreno

- » Modalidad: online
- » Duración: 6 semanas
- » Titulación: TECH Corporación Universitaria UNIMETA
- » Acreditación: 6 ECTS
- » Horario: a tu ritmo
- » Exámenes: online

Curso Universitario

Hidrogeología Aplicada en el Terreno

