

# محاضرة جامعية الجغرافيا الإقليمية للعالم



الجامعة  
التكنولوجية  
**tech**

## محاضرة جامعية الجغرافيا الإقليمية للعالم

- « طريقة الدراسة: أونلاين
- « مدة الدراسة: 6 أسابيع
- « المؤهل العلمي: TECH الجامعة التكنولوجية
- « مواعيد الدراسة: وفقاً لوتيرتك الخاصة
- « الامتحانات: أونلاين

رابط الدخول الى الموقع الإلكتروني: [www.techtitude.com/ae/humanities/postgraduate-certificate/world-regional-geography](http://www.techtitude.com/ae/humanities/postgraduate-certificate/world-regional-geography)

# الفهرس

02

الأهداف

صفحة 8

01

المقدمة

صفحة 4

05

المؤهل العلمى

صفحة 24

04

المنهجية

صفحة 16

03

الهيكل والمحتوى

صفحة 12



# المقدمة

سيتخصص الطالب في الجغرافيا الإقليمية للعالم، حيث سيتخصص الطالب في الجغرافيا الإقليمية للعالم، مع هذا التدريب المكثف الذي أعده متخصصون في هذا القطاع من ذوي الخبرة الواسعة في هذا المجال. سيغطي هذا الكتاب أمريكا وأمريكا وأوروبا وآسيا وأوقيانوسيا وتضاريسها ونشاطها، وسيتم تحديثه من خلال أحدث الأدلة العلمية في عصر غيرت فيه الأقمار الصناعية والأجهزة التكنولوجية الدقيقة الطريقة التي نعرف بها العالم.





تستهدف المحاضرة الجامعية في الجغرافيا الإقليمية للعالم  
الأشخاص المهتمين بمعرفة المزيد عن العالم من حولنا"



يتناول هذا البرنامج في الجغرافيا الإقليمية للعالم مختلف أقاليم الجغرافيا، مع ضمان أن يكون لدى الطلاب معرفة عملية بمختلف التقنيات الجغرافية المكانية.

إن البيئة الحضرية أو الاستدامة أو حركات الهجرة هي تدفقات التنمية البشرية التي يتم تحديدها في المناطق بطرق محددة، والتي تؤثر على مورفولوجية المناطق. الجغرافيا الثقافية، الحساسية لهذه الوسائط، أمر أساسي في وقت تتغلغل فيه التقنيات الرقمية في جميع مجالات حياتنا وتغير بشكل كبير تواصلنا وموقعنا الجغرافي في العالم.

يستهدف هذا البرنامج الأشخاص المهتمين بتحقيق مستوى أعلى من المعرفة بالجغرافيا العالمية الأوروبية. اغتنم الفرصة واحصل على هذا التدريب بصيغة 100% عبر الإنترنت، دون الحاجة إلى التخلي عن التزاماتك، مما يسهل عليك العودة إلى الجامعة. حدّث معرفتك واحصل على درجة الماجستير لمواصلة النمو على الصعيدين الشخصي والمهني.

تحتوى هذه المحاضرة الجامعية في الجغرافيا الإقليمية للعالم على البرنامج الأكاديمي الأكثر اكتمالاً وحدائثة على الساحة الجامعية. أبرز خصائصها هي:

- ♦ تطوير 100 سيناريو محاكاة يقدمها خبراء الجغرافيا
- ♦ يوفر محتواه البياني والتخطيطي والعملي البارز معلومات علمية وعملية عن تاريخ العالم
- ♦ تحديث حول أحدث الاكتشافات في تاريخ حضاراتنا
- ♦ تحتوي على ممارسات عملية حيث يمكن إجراء عملية التقييم الذاتي لتحسين عملية التعلم
- ♦ نظام التعلم التفاعلي القائم على أسلوب الحالة وتطبيقه على أرض الواقع
- ♦ كل هذا سيتم استكماله بدروس نظرية وأسئلة للخبراء ومنتديات مناقشة حول القضايا المثيرة للجدل وأعمال التفكير الفردية
- ♦ توفر المحتوى من أي جهاز ثابت أو محمول متصل بالإنترنت



فهو يوفر معرفة متعمقة بعالم اليوم من منظور جغرافي، بمساعدة المتخصصين في هذا القطاع"

استفد من أحدث التقنيات التعليمية لتتعرف على أحدث ما توصلت إليه التكنولوجيا التعليمية في الجغرافيا الإقليمية للعالم دون مغادرة المنزل.

ستسمح لك هذه المحاضرة الجامعية في الجغرافيا الإقليمية للعالم بتحديث معرفتك بالجغرافيا، بطريقة عملية 100% عبر الإنترنت، دون التخلي عن أقصى درجات الدقة العلمية والأكاديمية"

فهو يعرف واقع العالم والسلوك البشري بأقصى درجات الدقة الأكاديمية.

يضم طاقم التدريس في المعهد متخصصين من عالم الجغرافيا والتاريخ، الذين يقدمون خبراتهم في هذا التدريب، بالإضافة إلى متخصصين معترف بهم من الجمعيات الرائدة والجامعات المرموقة.

بفضل محتوى الوسائط المتعددة الذي تم تطويره باستخدام أحدث التقنيات التعليمية، والذين سيتيحوا للمهني فرصة للتعلم الموضوعي والسياقي، أي في بيئة محاكاة ستوفر تعليماً غامراً مبرمجاً للتدريب في مواقف حقيقية.

يعتمد تصميم هذا البرنامج على التعلُّم القائم على حل المشكلات، حيث يجب على المعلم من خلاله محاولة حل مواقف الممارسة المهنية المختلفة التي تنشأ خلال الدورة التدريبية. ولتحقيق ذلك، سيستعين المحترف بنظام فيديو تفاعلي مبتكر تم إنشاؤه بواسطة خبراء جغرافيا معترف بهم ولديهم خبرة واسعة في التدريس.



# الأهداف

هذا البرنامج موجه للأشخاص المهتمين بمعرفة المزيد عن العالم من حولنا أو الجغرافيا أو الجغرافيا السياسية للعالم بالتفصيل أو السلوك البشري في توزيع السكان ونشاطهم. ستتمكن من تحديث معرفتك باتجاهات التنمية السكانية، والتعمق في القضايا التي تنصدر هذا المجال.



حقق المستوى المعرفي الذي ترغب فيه  
وأنتن الجغرافيا على المستوى العالمي"







## الهدف العام

- ♦ تحقيق المستوى المعرفي اللازم لإتقان الجغرافيا العالمية، على المستوى المادي والبشري، من منظور إقليمي وعالمي، مع التركيز بشكل خاص على السياق الأوروبي والإسباني، ورؤية التنظيم الحضري للإقليم



دفعة لسيرتك الذاتية تمنحك القدرة  
التنافسية لأفضل المهنيين تدريباً  
في سوق العمل"





## الوحدة 1. الجغرافيا الإقليمية للعالم

- ♦ تحليل وتفسير الواقع الجغرافي للعالم اليوم
- ♦ شرح أهمية البيئة المادية في تكوين وتنمية بلاد ما وفي تكوين الكل الإقليمي
- ♦ القدرة على مناقشة الديناميكيات والعمليات السابقة التي تؤثر على التكوين الحالي للتجمعات الإقليمية الكبيرة
- ♦ توصيف الخصائص الجغرافية للمساحات الإقليمية التي يمكن تجميع البلدان المتخلفة والناشئة فيها



# الهيكل والمحتوى

تصميم هيكلية المحتويات من قبل فريق من الأنثروبولوجيين المدركين لأهمية أهمية التدريب الحالي للتمكن من التعمق في هذا المجال المعرفي، وذلك لإثراء الطالب إنسانياً ورفع مستوى المعرفة في الجغرافيا الإقليمية للعالم من خلال أحدث التقنيات التعليمية المتاحة.

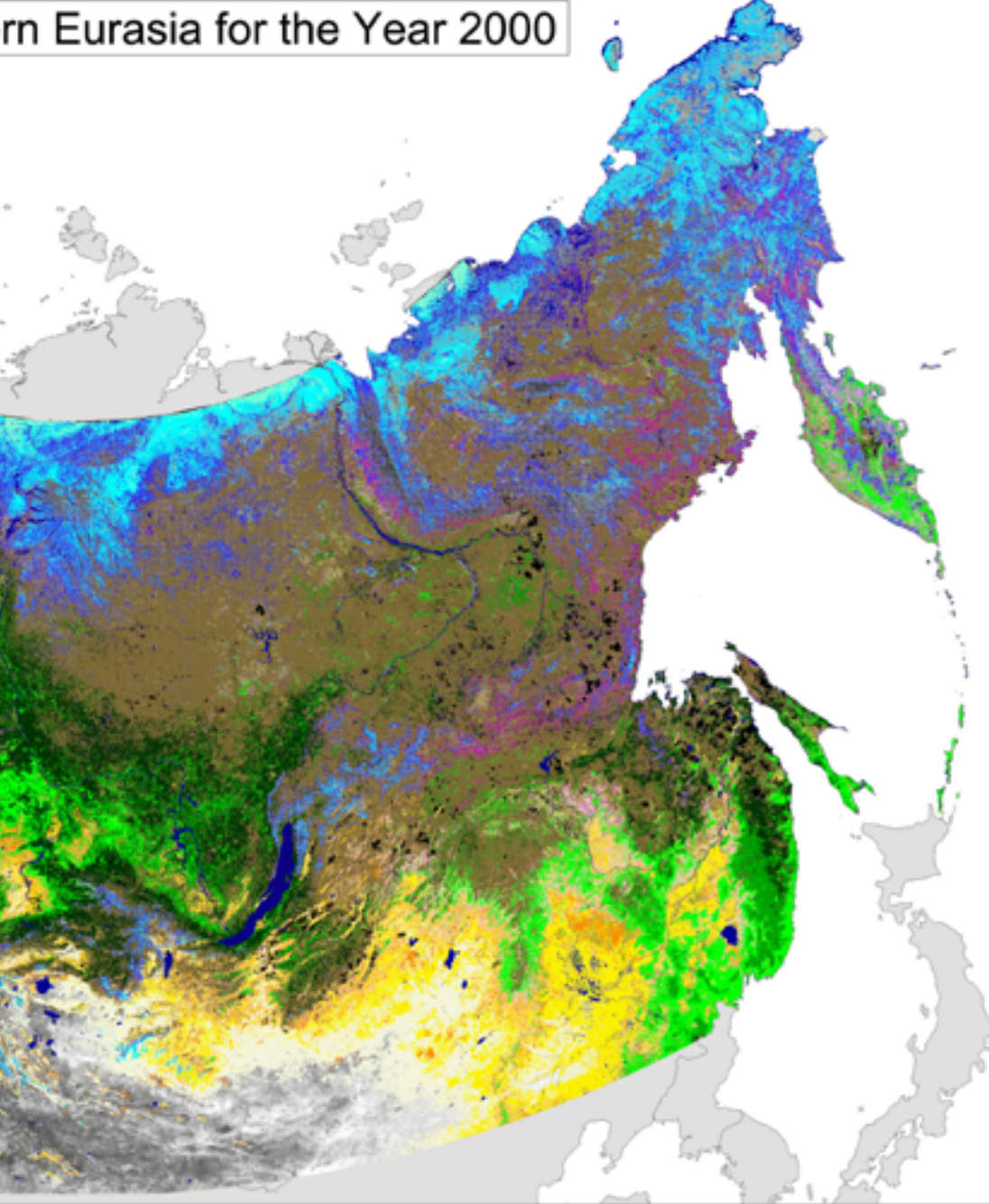




تحتوي هذه المحاضرة الجامعية في الجغرافيا  
الإقليمية للعالم على البرنامج التعليمي الأكثر  
اكتمالاً وحدثاً في السوق“







## الوحدة 1. الجغرافيا الإقليمية للعالم

- 1.1 تطور الحيز الجغرافي
  - 1.1.1 مفهوم الحيز الجغرافي
  - 2.1.1 تصنيف المساحات
  - 3.1.1 التعقيد والتنوع في الفضاء الأرضي المتطور باستمرار
- 2.1 السمات الهيكلية للتنمية
  - 1.2.1 البلدان النامية
  - 2.2.1 خصائص البلدان النامية
- 3.1 أمريكا الشمالية
  - 1.3.1 الواقع السياسي-الإقليمي
  - 2.3.1 الواقع الاقتصادي
- 4.1 البلدان المتخلفة
  - 1.4.1 مفهوم التخلف
  - 2.4.1 خصائص البلدان المتخلفة النمو
- 5.1 روسيا وكوكبة دول رابطة الدول المستقلة
  - 1.5.1 دور رابطة الدول المستقلة
  - 2.5.1 تنظيم رابطة الدول المستقلة
- 6.1 الصين
  - 1.6.1 التنظيم الإقليمي لجمهورية الصين الشعبية
  - 2.6.1 من الاشتراكية إلى الرأسمالية
  - 3.6.1 الصين في النظام الاقتصادي العالمي الجديد
- 7.1 أمريكا اللاتينية
  - 1.7.1 مقدمة في الواقع الاقتصادي لأمريكا اللاتينية
  - 2.7.1 خصائص نموذج النمو في المرحلة التوسعية
  - 3.7.1 الأزمة والتكيف والإصلاحات الهيكلية في الثمانينيات
  - 4.7.1 الصعوبات في تحقيق النمو الاقتصادي المستقر

### Information

of at European Commission's Joint Research Centre for Forest Ecology and Productivity. The mapping project with use of data obtained by the VEGETATION and cover classes have been identified with series, in order to characterise phenology of vegetation, tance properties and snow duration.

создана Объединенным Исследовательским Центром по Проблемам Экологии и Продуктивности в рамках проекта Global Land Cover 2000 по данным VEGETATION. Метод создания карты включал использование набора улучшенных продуктов динамику растительности, уровень влажности почвы, а также длительность залегания снежного покрова.

### Contact Details

Dr. Sergey A. Bartalev  
Boreal Ecosystems Monitoring Laboratory  
Space Research Institute  
Russian Academy of Sciences  
84/32 Profsoyuznaya str.  
Moscow, 117997, Russia  
E-mail: bartalev@952.ik.rssi.ru  
Fax: 007 095 913 30 40

Acad. Alexander S. Isaev  
and Dr. Dmitry V. Ershov  
Centre for Forest Ecology and Productivity  
Russian Academy of Sciences  
84/32 Profsoyuznaya str.  
Moscow, 117997, Russia  
E-mails: isaev@vepi.rssi.ru  
ershov@it.rssi.ru  
Fax: 007 095332 29 17

Dr. Alan S. Belward  
Global Vegetation Monitoring  
Institute for Environment  
and Sustainability,  
Joint Research Centre,  
Ispra, 21020, Italy  
email: alan.belward@ec.jrc.it  
fax: +39-0332-786073

Digital datasets can be downloaded from : <http://www.gvm.jrc.it/glc2000>

Developed as part of the Global Land Cover 2000 project, coordinated by the Global Vegetation Monitoring Unit of the European Commission Joint Research Centre







# المنهجية

يقدم هذا البرنامج التدريبي طريقة مختلفة للتعلم. فقد تم تطوير منهجيتنا من خلال أسلوب التعليم المرتكز على التكرار: **Relearning** أو ما يعرف بمنهجية إعادة التعلم.

يتم استخدام نظام التدريس هذا، على سبيل المثال، في أكثر كليات الطب شهرة في العالم، وقد تم اعتباره أحد أكثر المناهج فعالية في المنشورات ذات الصلة مثل مجلة نيو إنجلند الطبية (*New England Journal of Medicine*).



اكتشف منهجية *Relearning* (منهجية إعادة التعلم)، وهي نظام يتخلى عن التعلم الخطي التقليدي ليأخذك عبر أنظمة التدريس التعليم المرتكزة على التكرار: إنها طريقة تعلم أثبتت فعاليتها بشكل كبير، لا سيما في المواد الدراسية التي تتطلب الحفظ







## منهج دراسة الحالة لوضع جميع محتويات المنهج في سياقها المناسب

يقدم برنامجنا منهج ثوري لتطوير المهارات والمعرفة. هدفنا هو تعزيز المهارات في سياق متغير وتنافسي ومتطلب للغاية.



مع جامعة TECH يمكنك تجربة طريقة تعلم تهز  
أسس الجامعات التقليدية في جميع أنحاء العالم"

سيتم توجيهك من خلال نظام التعلم القائم على إعادة التأكيد على ما تم تعلمه، مع منهج تدريسي طبيعي وتقدمي على طول المنهج الدراسي بأكمله.

## منهج تعلم مبتكرة ومختلفة

إن هذا البرنامج المُقدم من خلال TECH هو برنامج تدريس مكثف، تم خلقه من الصفر، والذي يقدم التحديات والقرارات الأكثر تطلبًا في هذا المجال، سواء على المستوى المحلي أو الدولي. تعزز هذه المنهجية النمو الشخصي والمهني، متخذة بذلك خطوة حاسمة نحو تحقيق النجاح. ومنهج دراسة الحالة، وهو أسلوب يرسى الأسس لهذا المحتوى، يكفل اتباع أحدث الحقائق الاقتصادية والاجتماعية والمهنية.

يعدك برنامجنا هذا لمواجهة تحديات جديدة  
في بيئات غير مستقرة ولتحقيق النجاح في  
حياتك المهنية"

كان منهج دراسة الحالة هو نظام التعلم الأكثر استخدامًا من قبل أفضل كليات الإنسانيات في العالم منذ نشأتها. تم تطويره في عام 1912 بحيث لا يتعلم طلاب القانون القوانين بناءً على المحتويات النظرية فحسب، بل اعتمد منهج دراسة الحالة على تقديم مواقف معقدة حقيقية لهم لاتخاذ قرارات مستنيرة وتقدير الأحكام حول كيفية حلها. في عام 1924 تم تحديد هذه المنهجية كمنهج قياسي للتدريس في جامعة هارفارد.

أمام حالة معينة، ما الذي يجب أن يفعله المهني؟ هذا هو السؤال الذي نواجهه في منهج دراسة الحالة، وهو منهج تعلم موجه نحو الإجراءات المتخذة لحل الحالات. طوال البرنامج، سيواجه الطلاب عدة حالات حقيقية. يجب عليهم دمج كل معارفهم والتحقيق والجدال والدفاع عن أفكارهم وقراراتهم.



سيتعلم الطالب، من خلال الأنشطة التعاونية  
والحالات الحقيقية، حل المواقف المعقدة  
في بيئات العمل الحقيقية.

## منهجية إعادة التعلم (Relearning)

تجمع جامعة TECH بين منهج دراسة الحالة ونظام التعلم عن بعد، 100% عبر الانترنت والقائم على التكرار، حيث تجمع بين 8 عناصر مختلفة في كل درس. نحن نعزز منهج دراسة الحالة بأفضل منهجية تدريس 100% عبر الانترنت في الوقت الحالي وهي: منهجية إعادة التعلم والمعروفة بـ *Relearning*.

في عام 2019، حصلنا على أفضل نتائج تعليمية متفوقين بذلك على جميع الجامعات الافتراضية الناطقة باللغة الإسبانية في العالم.

في TECH ستتعلم بمنهجية رائدة مصممة لتدريب مدرء المستقبل. وهذا المنهج، في طبيعة التعليم العالمي، يسمى *Relearning* أو إعادة التعلم.

جامعتنا هي الجامعة الوحيدة الناطقة باللغة الإسبانية المصريح لها لاستخدام هذا المنهج الناجح. في عام 2019، تمكنا من تحسين مستويات الرضا العام لطلابنا من حيث (جودة التدريس، جودة المواد، هيكل الدورة، الأهداف...) فيما يتعلق بمؤشرات أفضل جامعة عبر الإنترنت باللغة الإسبانية.

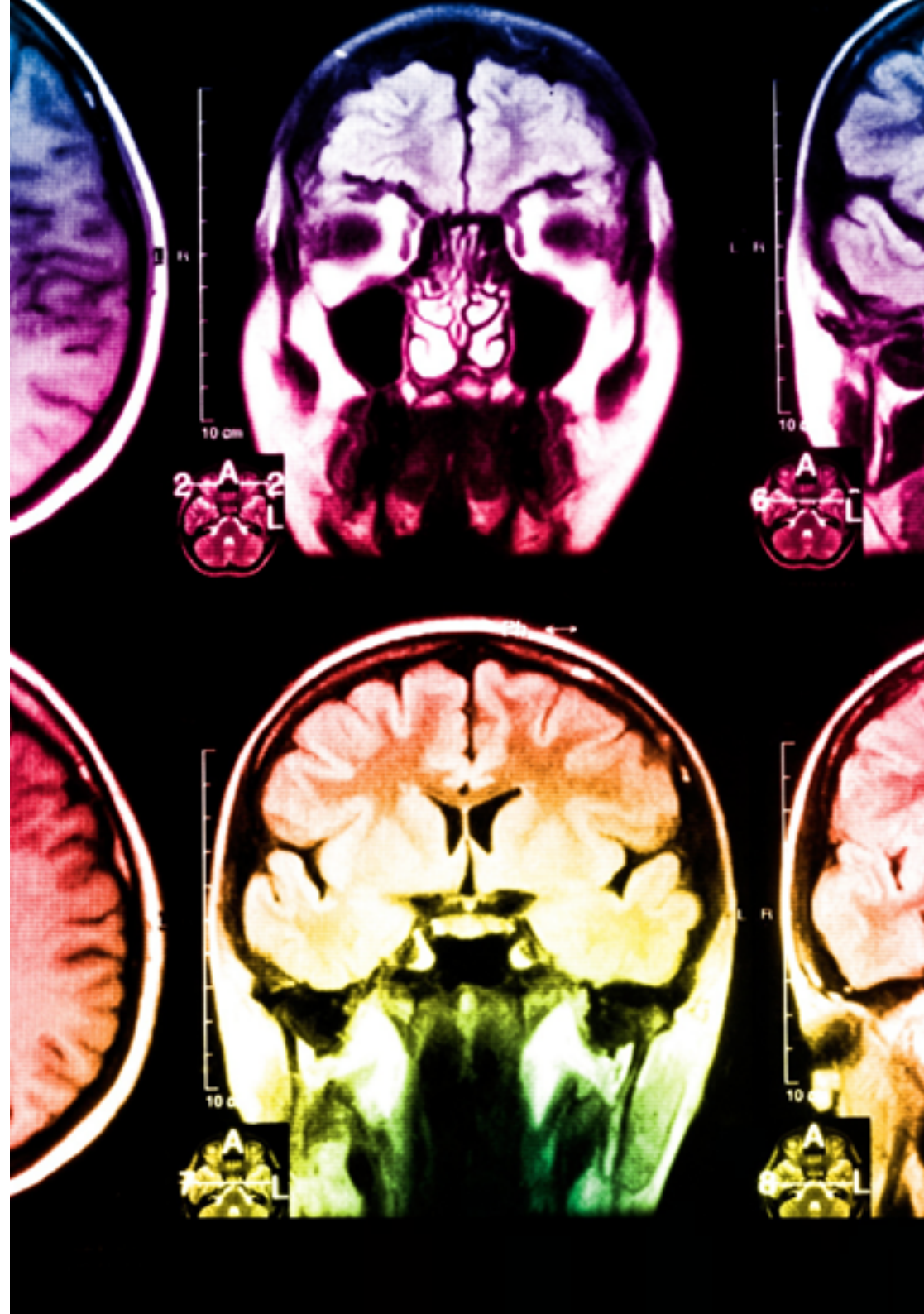


في برنامجنا، التعلم ليس عملية خطية، ولكنه يحدث في شكل لولبي (نتعلّم ثم نطرح ماتعلمناه جانبًا فننساه ثم نعيد تعلمه). لذلك، نقوم بدمج كل عنصر من هذه العناصر بشكل مركزي. باستخدام هذه المنهجية، تم تدريب أكثر من 650000 خريج جامعي بنجاح غير مسبوق في مجالات متنوعة مثل الكيمياء الحيوية، وعلم الوراثة، والجراحة، والقانون الدولي، والمهارات الإدارية، وعلوم الرياضة، والفلسفة، والقانون، والهندسة، والصحافة، والتاريخ، والأسواق والأدوات المالية. كل ذلك في بيئة شديدة المتطلبات، مع طلاب جامعيين يتمتعون بمظهر اجتماعي واقتصادي مرتفع ومتوسط عمر يبلغ 43.5 عاماً.

ستتيح لك منهجية إعادة التعلم والمعروفة بـ *Relearning*،  
التعلم بجهد أقل ومزيد من الأداء، وإشراكك بشكل أكبر في  
تدريبك، وتنمية الروح النقدية لديك، وكذلك قدرتك على  
الدفاع عن الحجج والآراء المتباينة: إنها معادلة واضحة للنجاح.

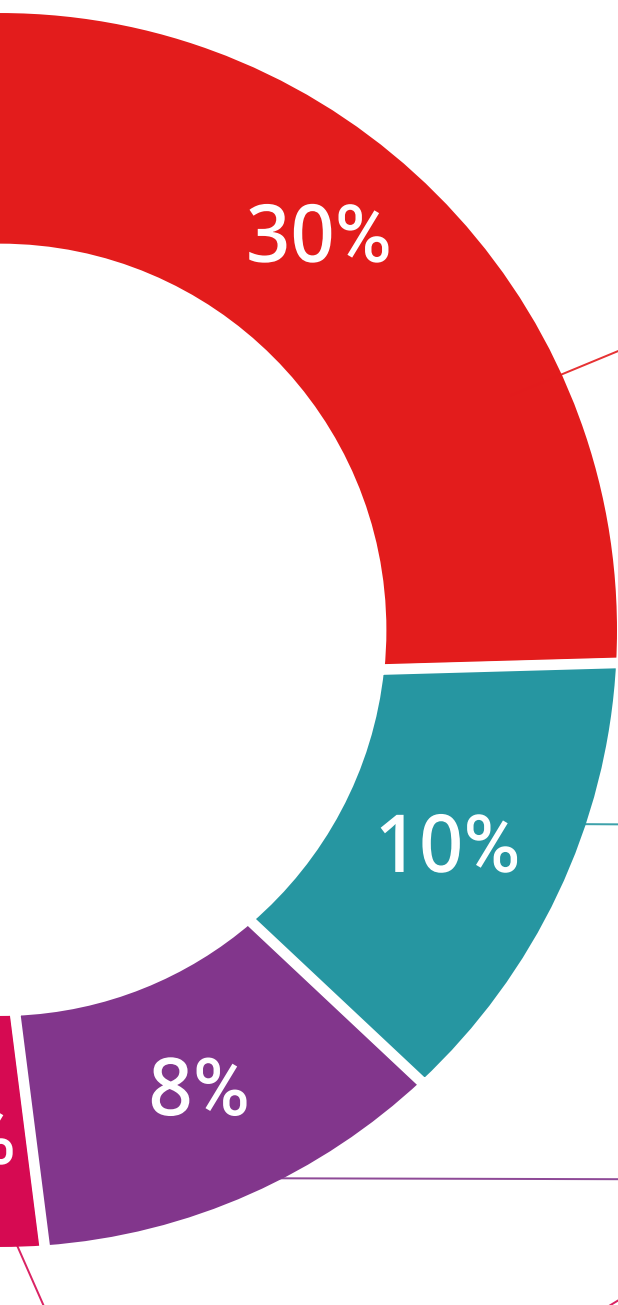
استنادًا إلى أحدث الأدلة العلمية في مجال علم الأعصاب، لا نعرف فقط كيفية تنظيم المعلومات والأفكار والصور والذكريات، ولكننا نعلم أيضًا أن المكان والسياق الذي تعلمنا فيه شيئًا هو ضروريًا لكي نكون قادرين على تذكرها وتخزينها في الحصين بالمخ، لكي نحتفظ بها في ذاكرتنا طويلة المدى.

بهذه الطريقة، وفيما يسمى التعلم الإلكتروني المعتمد على السياق العصبي، ترتبط العناصر المختلفة لبرنامجنا بالسباق الذي يطور فيه المشارك ممارسته المهنية.






## يقدم هذا البرنامج أفضل المواد التعليمية المُعدَّة بعناية للمهنيين:



### المواد الدراسية



يتم إنشاء جميع محتويات التدريس من قبل المتخصصين الذين سيقومون بتدريس البرنامج الجامعي، وتحديدًا من أجله، بحيث يكون التطوير التعليمي محددًا وملموشًا حَقًا.

ثم يتم تطبيق هذه المحتويات على التنسيق السمعي البصري الذي سيخلق منهج جامعة TECH في العمل عبر الإنترنت. كل هذا بأحدث التقنيات التي تقدم أجزاء عالية الجودة في كل مادة من المواد التي يتم توفيرها للطالب.

### المحاضرات الرئيسية



هناك أدلة علمية على فائدة المراقبة بواسطة الخبراء كطرف ثالث في عملية التعلم.

إن مفهوم ما يسمى *Learning from an Expert* أو التعلم من خبير يقوي المعرفة والذاكرة، ويولد الثقة في القرارات الصعبة في المستقبل.

### التدريب العملي على المهارات والكفاءات



سيقومون بتنفيذ أنشطة لتطوير مهارات وقدرات محددة في كل مجال مواضيعي. التدريب العملي والديناميكيات للاكتساب وتطوير المهارات والقدرات التي يحتاجها المتخصص لنموه في إطار العولمة التي نعيشها.

### قراءات تكميلية



المقالات الحديثة، ووثائق اعتمدت بتوافق الآراء، والأدلة الدولية..من بين آخرين. في مكتبة جامعة TECH الافتراضية، سيتمكن الطالب من الوصول إلى كل ما يحتاجه لإكمال تدريبه.



#### دراسات الحالة (Case studies)

سيقومون بإكمال مجموعة مختارة من أفضل دراسات الحالة المختارة خصيصًا لهذا المؤهل. حالات معروضة ومحللة ومدروسة من قبل أفضل المتخصصين على الساحة الدولية.



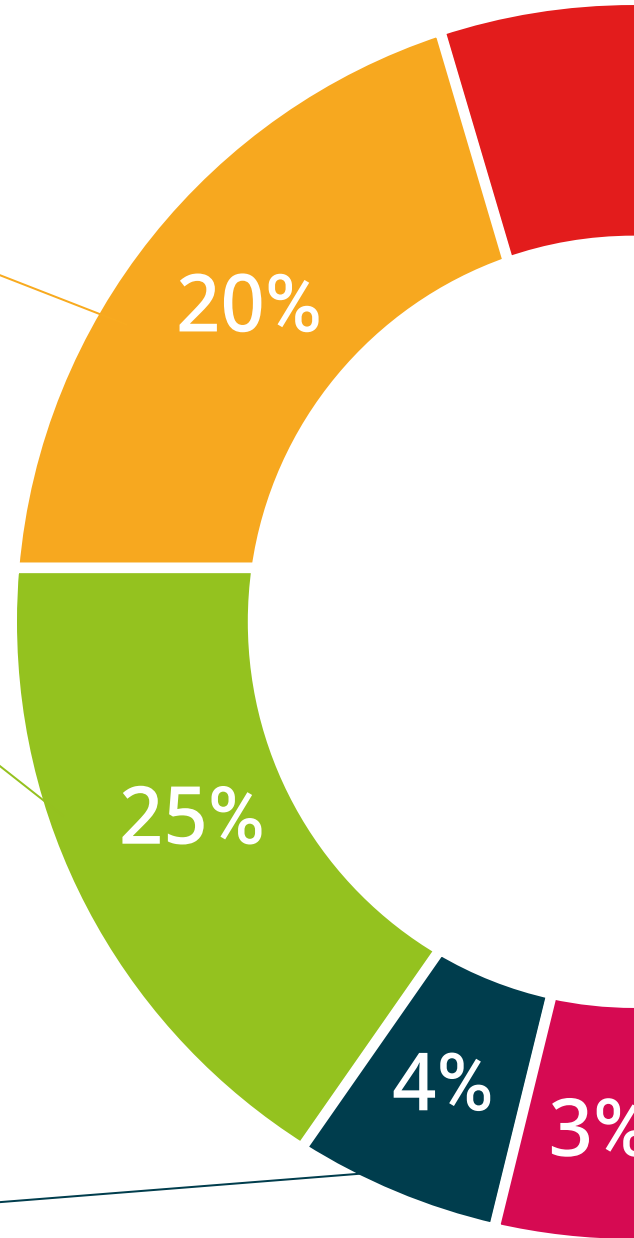
#### ملخصات تفاعلية

يقدم فريق جامعة TECH المحتويات بطريقة جذابة وديناميكية في أقراص الوسائط المتعددة التي تشمل الملفات الصوتية والفيديوهات والصور والرسوم البيانية والخرائط المفاهيمية من أجل تعزيز المعرفة. اعترفت شركة مايكروسوفت بهذا النظام التعليمي الفريد لتقديم محتوى الوسائط المتعددة على أنه "قصة نجاح أوروبية".



#### الاختبار وإعادة الاختبار

يتم بشكل دوري تقييم وإعادة تقييم معرفة الطالب في جميع مراحل البرنامج، من خلال الأنشطة والتدريبات التقييمية وذاتية التقييم: حتى يتمكن من التحقق من كيفية تحقيق أهدافه.



# المؤهل العلمي

تضمن المحاضرة الجامعية في الجغرافيا الإقليمية للعالم، بالإضافة إلى التدريب الأكثر دقة وحداثة، الحصول على شهادة المحاضرة الجامعية الصادرة عن جامعة TECH الجامعة التكنولوجية.





اجتاز هذا البرنامج بنجاح واحصل على مؤهلك العلمي الجامعي دون الحاجة إلى السفر أو القيام بأية إجراءات مرهقة"



تحتوي محاضرة جامعية في الجغرافيا الإقليمية للعالم على البرنامج الأكثر اكتمالا وحدائثة في السوق.

بعد اجتياز التقييم، سيحصل الطالب عن طريق البريد العادي مصحوب بعلم وصول مؤهل شهادة الخبرة الجامعية الصادر عن **TECH الجامعة التكنولوجية**.

إن المؤهل الصادر عن **TECH الجامعة التكنولوجية** سوف يشير إلى التقدير الذي تم الحصول عليه في برنامج شهادة الخبرة الجامعية وسوف يفي بالمتطلبات التي عادة ما تُطلب من قبل مكاتب التوظيف ومسابقات التعيين ولجان التقييم الوظيفي والمهني.

المؤهل العلمي: محاضرة جامعية في الجغرافيا الإقليمية للعالم

طريقة الدراسة: عبر الإنترنت

مدة الدراسة: 6 أسابيع



المستقبل

الأشخاص

الصحة

الثقة

التعليم

المرشدون الأكاديميون المعلومات

الضمان

التدريس

الاعتماد الأكاديمي

المؤسسات

التعلم

المجتمع

الالتزام

التقنية

الابتكار

**tech** الجامعة  
التكنولوجية

محاضرة جامعية

الجغرافيا الإقليمية للعالم

« طريقة الدراسة: أونلاين

« مدة الدراسة: 6 أسابيع

« المؤهل العلمي: TECH الجامعة التكنولوجية

« مواعيد الدراسة: وفقاً لوتيرتك الخاصة

« الامتحانات: أونلاين

الحاضر

الجودة

المعرفة

التدريب الافتراضي

المؤسسات

الفصول الافتراضية

اللغات



# محاضرة جامعية الجغرافيا الإقليمية للعالم